Gribskov Kommune

Til berørte parter

Sag:
2017/27088010
Id: 01.02G00

11. oktober 2017

Afdelingsnavn
By og Bolig

Postadresse
Postboks 10, 3200 Helsinge

Personlig henvendelse
Rådhusvej 3
3200 Helsinge
tlf: 7249 6000
e-mail: BEE@Gribskov.dk

Åbnings- og telefontid
Man-ons 10-14
Torsdag 10-17
Fredag 10-13

Fremsendte er konkretisering af bilag 2 og 3 til lokalplanforslag 512.18 For boligområde ved Møllebakken i Helsinge.

Lokalplanforslag 512.18 er i offentlig fremlæggelse til 10.11.2017.

Gribskov Kommune har valgt at rette kortbilag 2 og kortbilag 3 for at tydeliggøre informationerne disse bilag skal bidrage med. Der er ikke ændret på lokalplanforslagets indhold.

De rettede bilag fremgår sammen med det øvrige materiale i annonceringen på kommunens hjemmeside www.gribskov.dk/hoeringer.

Bilagene fremlægges sammen med planforslagene **offentligt frem til 10.11.2017** og kan ses på www.plansystemdk.dk og www.gribskov.dk/hoeringer. På kommunens biblioteker og i Borgerservice kan du få hjælp til at se planforslagene. Dermed fremlægges de rettede bilag offentligt i 4 uger.

Eventuelle bemærkninger eller indsigelser skal sendes til Plan- og Miljøudvalget på **lokaldemokrati@gribskov.dk**, **senest den 10.11.2017**, hvis bemærkningerne skal indgå i Byrådets stillingtagen, når planerne skal endelig vedtages.

Venlig hilsen

Hanne Holst
Byplanlægger

Rettet d. 10-10-2017

Lokalplan 512.18

For boligområde ved Møllebakken i Helsinge

Tegningsmateriale:

- Kortbilag 2 Oversigtskort med udsnit

- Kortbilag 3 Vejprofiler

Forslag

Gribskov Kommune

September 2017

Kortbilag 2

Oversigtskort 1:1000

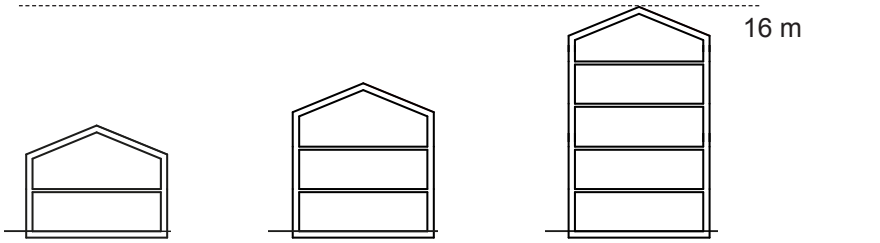

TYPE 1
Rækkehus
2 etager

TYPE 2
Rækkehus
3 etager

TYPE 3
Opgangshus
4 etager + udnyttet tagetage

Private boliger

Almene boliger

Må ikke disponeres som opholdsareal pga støj

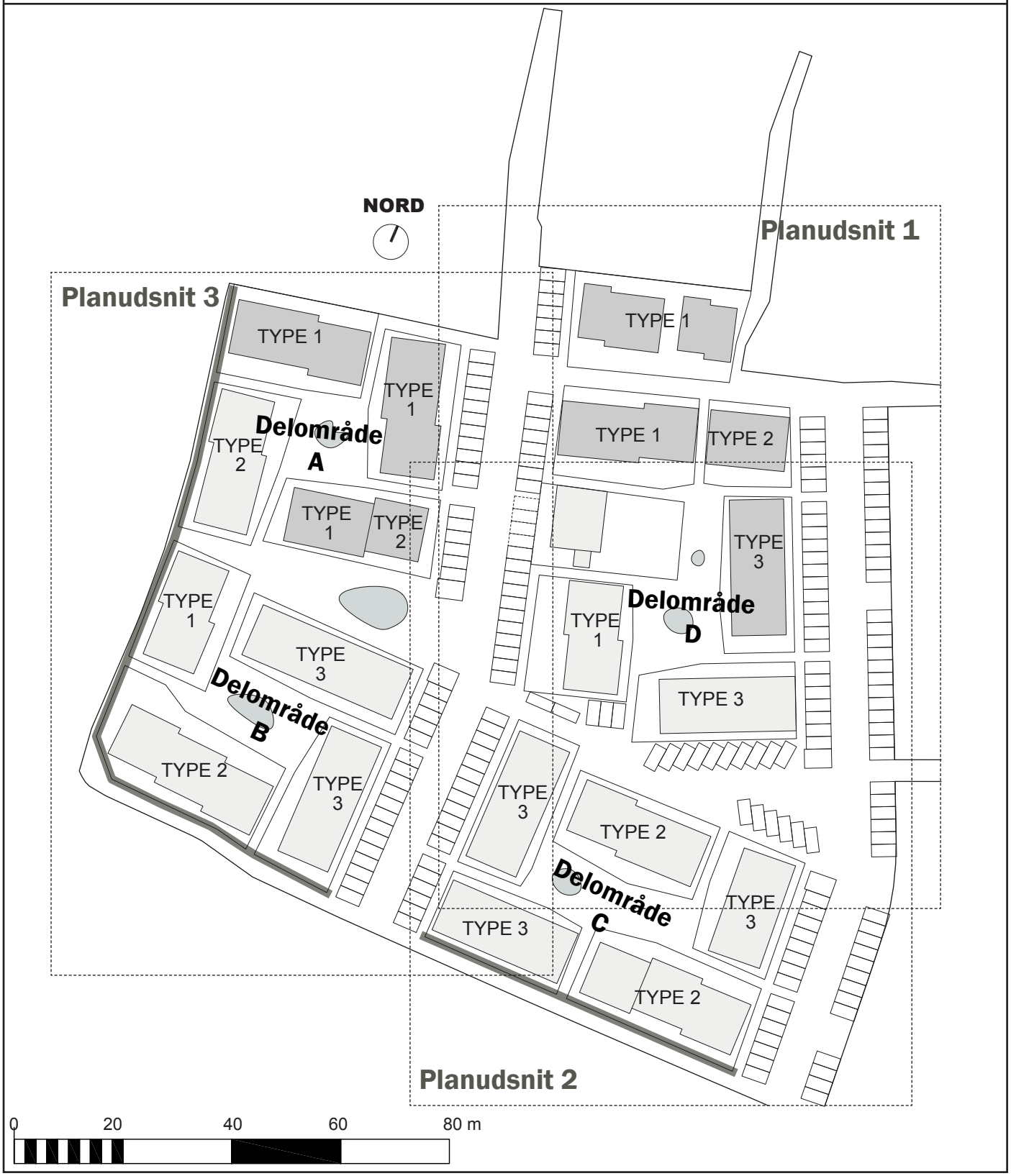

Kortbilag 2.1
Planudsnit 1 1:500

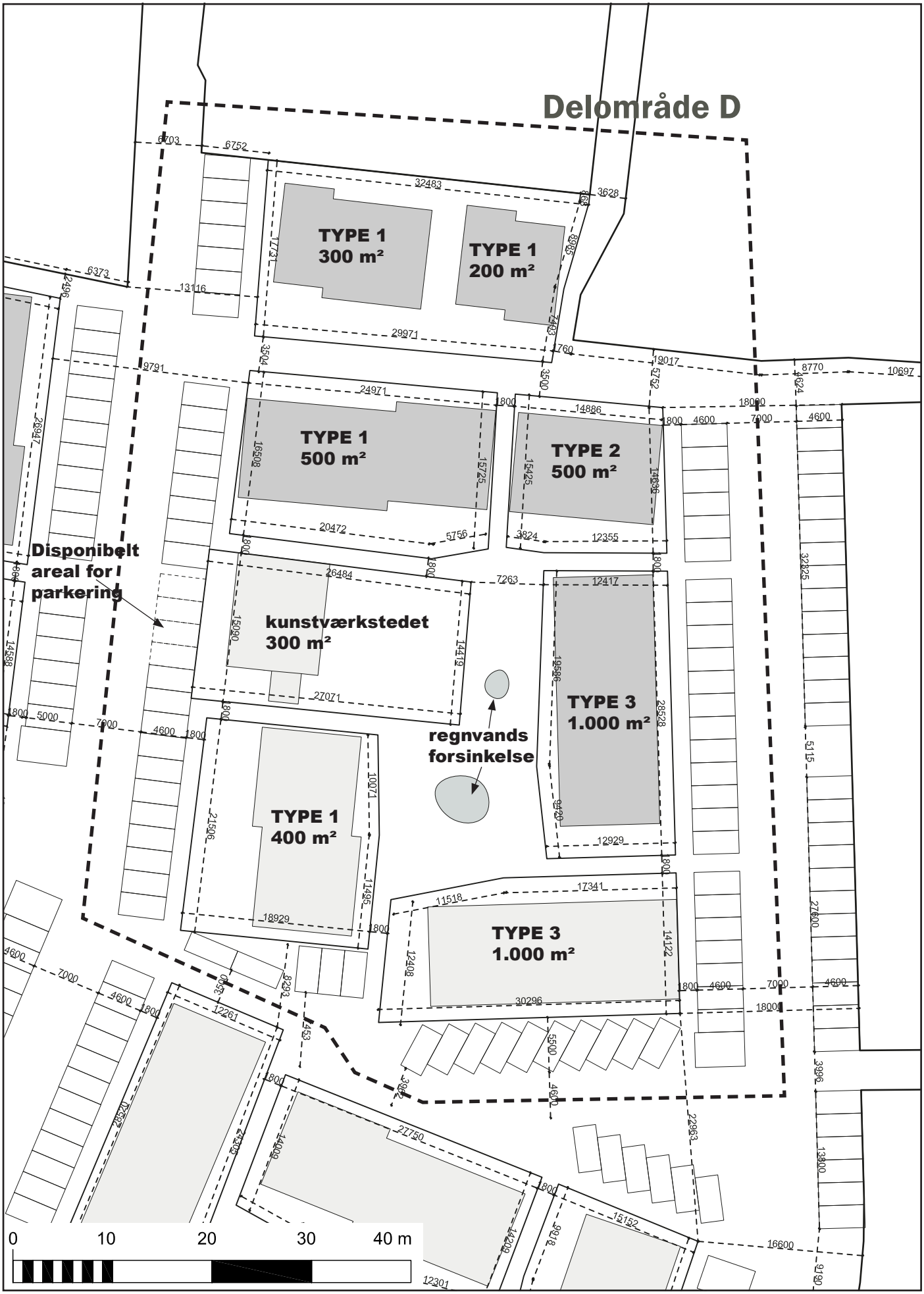

Kortbilag 2.2

Planudsnit 2 1:500

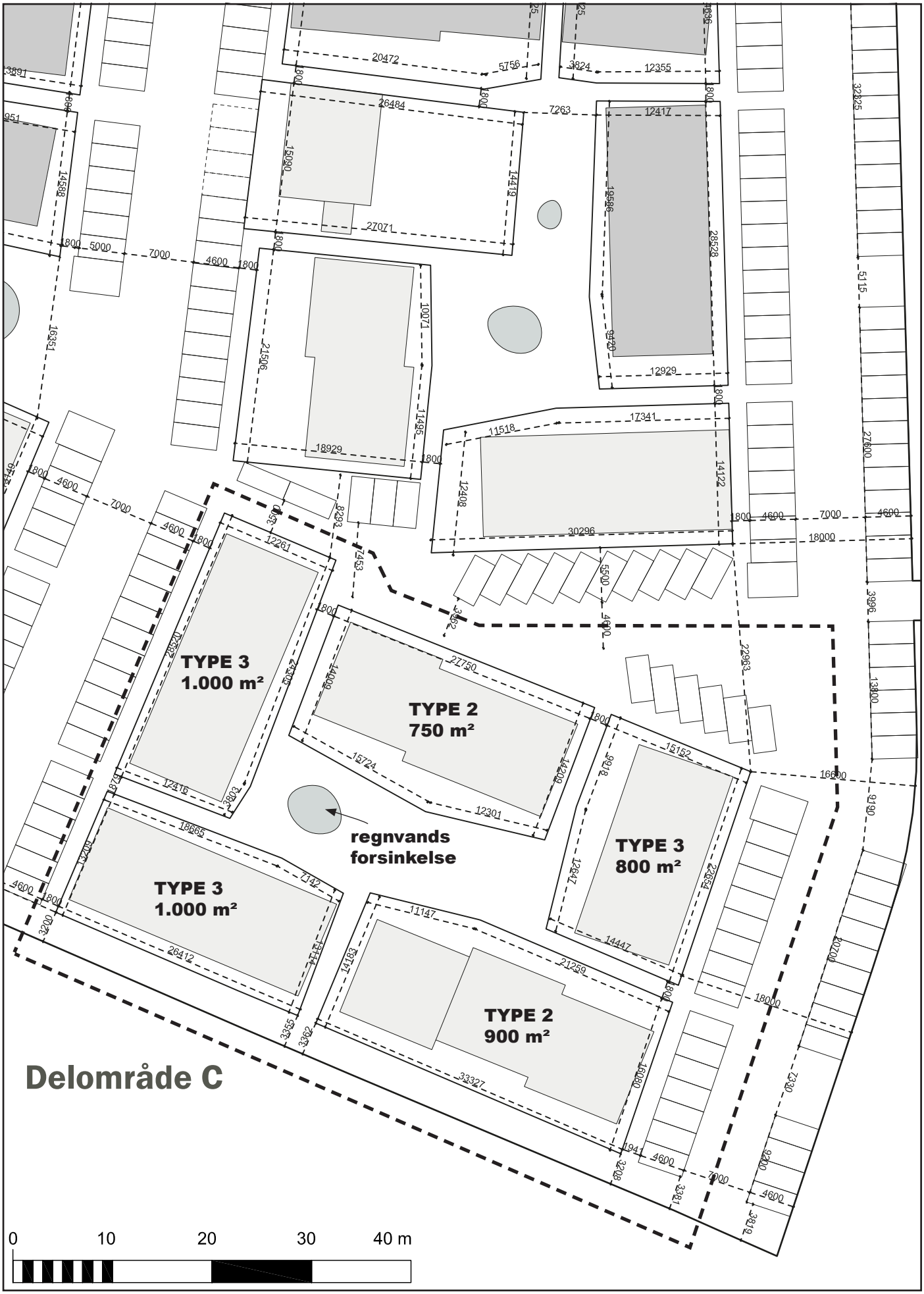

Kortbilag 2.3
Planudsnit 3 1:500

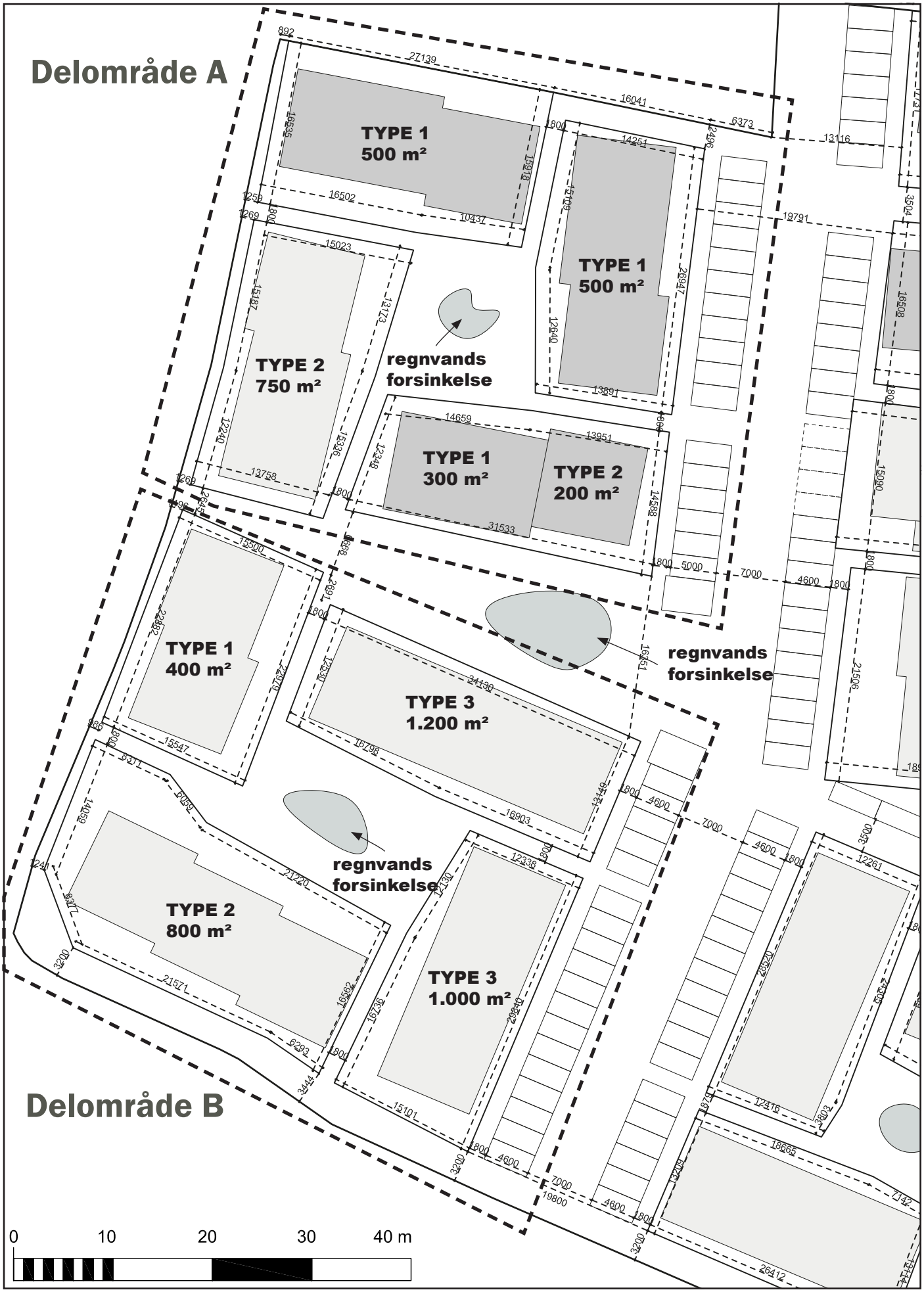

Kortbilag 3
vejprofiler 1:200

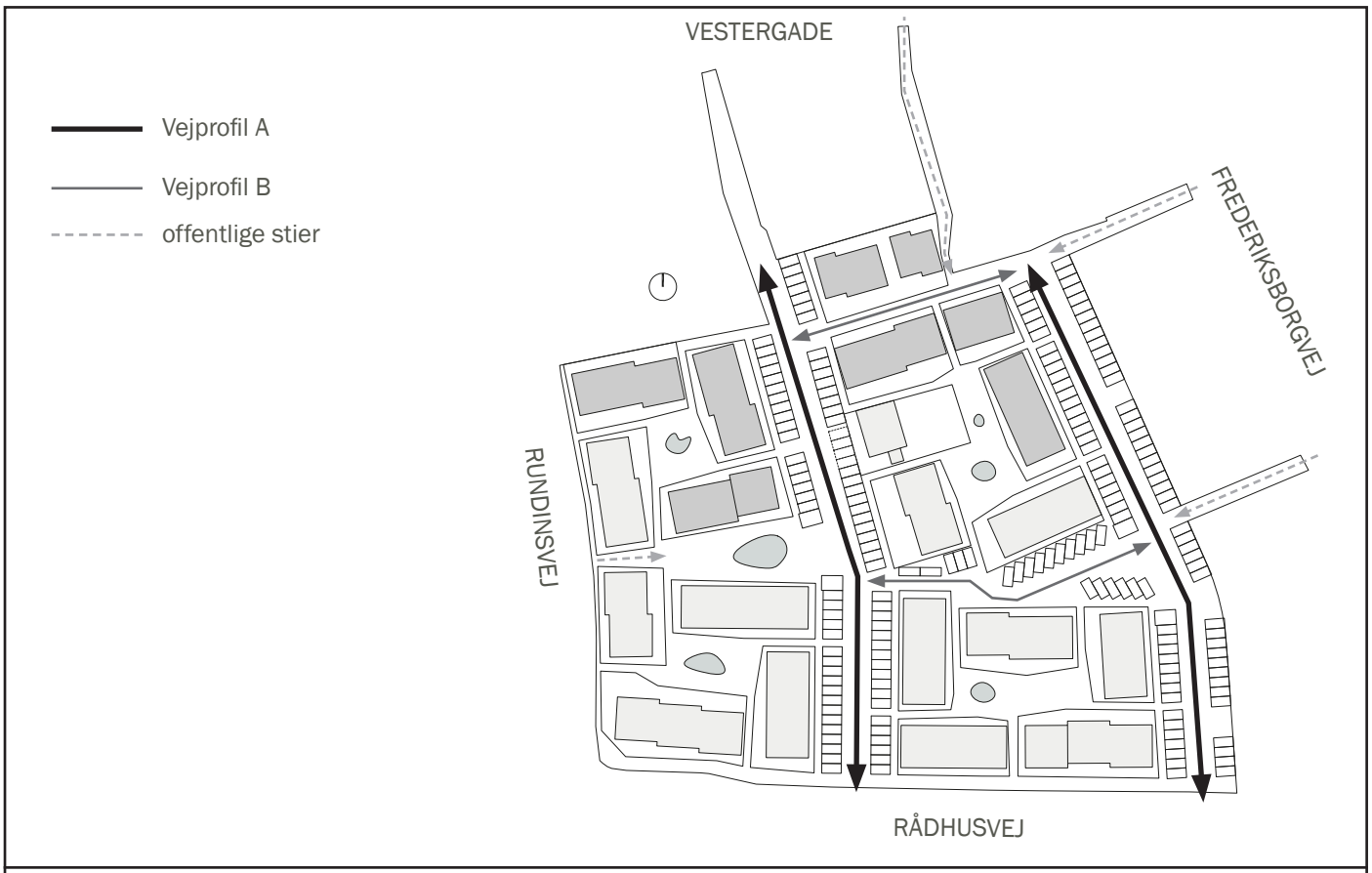

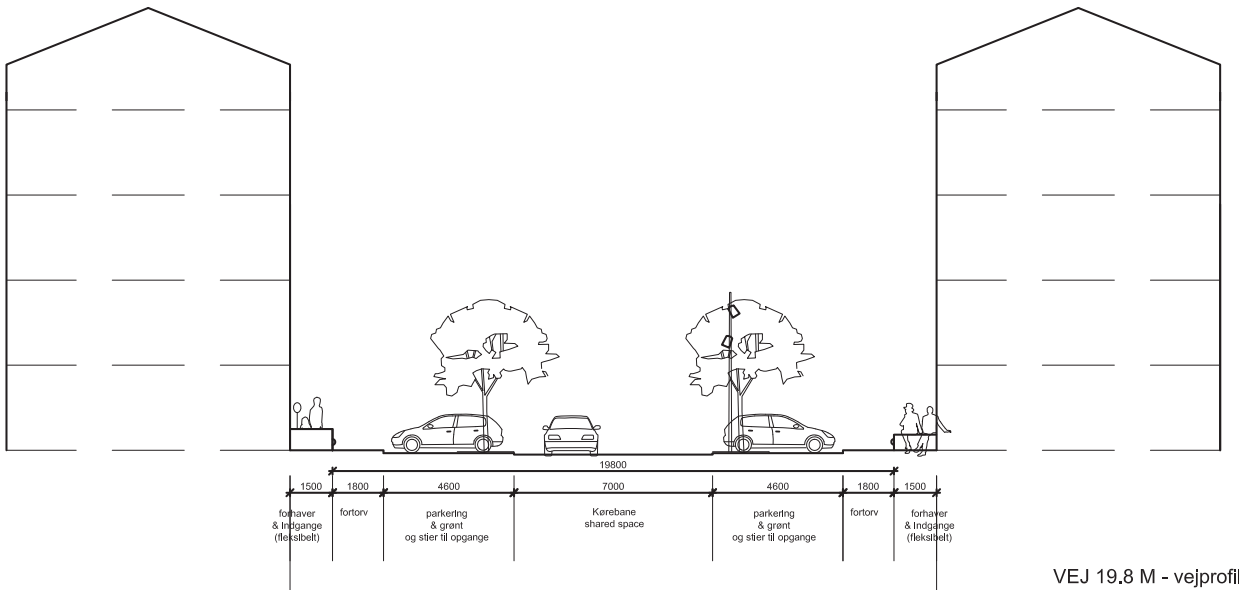

VEJ 19.8 M - vejprofil A

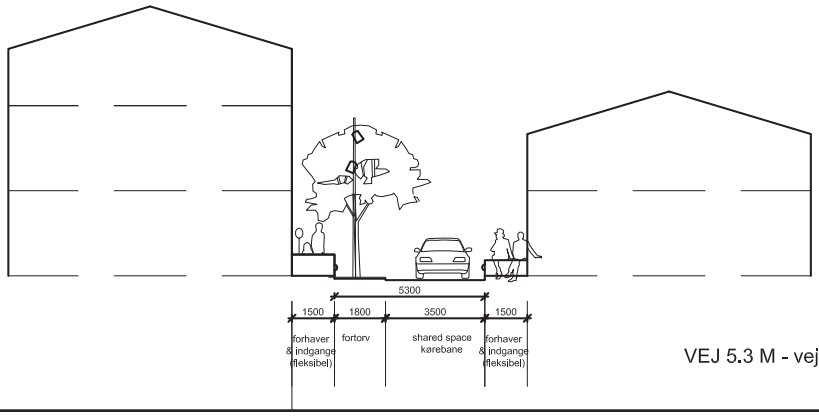

VEJ 5.3 M - vejprofil B